

**Projekt przebudowy  
amfiteatru letniego  
Domu Pomocy  
Społecznej w Mielnie**

**DELTA**

**Biuro Audytora Energetycznego**

75-411 Koszalin, ul. Partyzantów 17, tel.: 094 342 54 64, [biurodelta@wp.pl](mailto:biurodelta@wp.pl)

**NAZWA PROJEKTU:** Projekt przebudowy amfiteatru letniego  
Domu Pomocy Społecznej w Mielnie

**ADRES OBIEKTU:** 76-032 Mielno ul. Spokojna 1

**INWESTOR :** Powiat Koszaliński – Dom Pomocy Społecznej w Mielnie,  
76-032 Mielno ul. Spokojna 1

**BRANŻA ARCHITEKTONICZNA**

Projektant: mgr inż. arch. Andrzej Grunwald  
A/PB/830/219/81

mgr inż. arch. Andrzej Grunwald  
upr. § 2 ust. 1 i § 13 ust. 1 pkt 1  
Nr A/PNB/8300/219/81

Koszalin, lipiec 2017 r.

Oświadczam, że Plan zagospodarowania działki DPS w Mielnie, Nr 22 obręb 0022 Mielno, został sporządzony zgodnie z obowiązującymi przepisami i zasadami wiedzy technicznej.

Mgr. Inż. Arch. Andrzej Grunwald  
Upr. A/PB/8300/21981



## Zawartość opracowania

1. Część opisowa
2. Część rysunkowa :

## OPIS DO PROJEKTU ZAGOSPODAROWANIA

### 1.0 Podstawa opracowania

- 1.1 Zlecenie inwestora.
- 1.2 Koncepcja uzgodniona z Inwestorem.
- 1.3 Mapa sytuacyjno-wysokościowe w skali 1:500
- 1.4 Obowiązujące przepisy i normy.

### 2.0 Zakres opracowania

Opracowanie zawiera projekt wymiany i rozbudowy kostki brukowej przy istniejącym amfiteatrze letnim, lokalizację dwudziestu ławek parkowych przenośnych, oraz lokalizację miejsca na grill.

### 3.0 Opis rozwiązania

Projektuje się wymianę oraz rozbudowę istniejącej kostki brukowej przed amfiteatrem letnim do powierzchni łącznie 280m<sup>2</sup>. Na tym miejscu zaplanowano rozmieszczenie 20 przenośnych ławek dla widzów. W pobliżu – w południowo – zachodnim narożniku działki zaplanowano miejsce na grill o średnicy 5m.

mgr inż. arch. Andrzej Grubwałd  
upr. § 2 ust. 1 i § 13 ust. 1 pkt 1  
Nr A/PNB/8300/219/81




Nie wyklucza się istnienia w terenie innych nie wykazanych na niniejszej mapie urządzeń podziemnych, które nie były zgłoszone do inwentaryzacji lub o których brak jest informacji w instytutach branżowych.

SKALA 1:500  
obr. Mielno 0020: dz. 22  
DO CEŁÓW OPINIODAWCZYCH

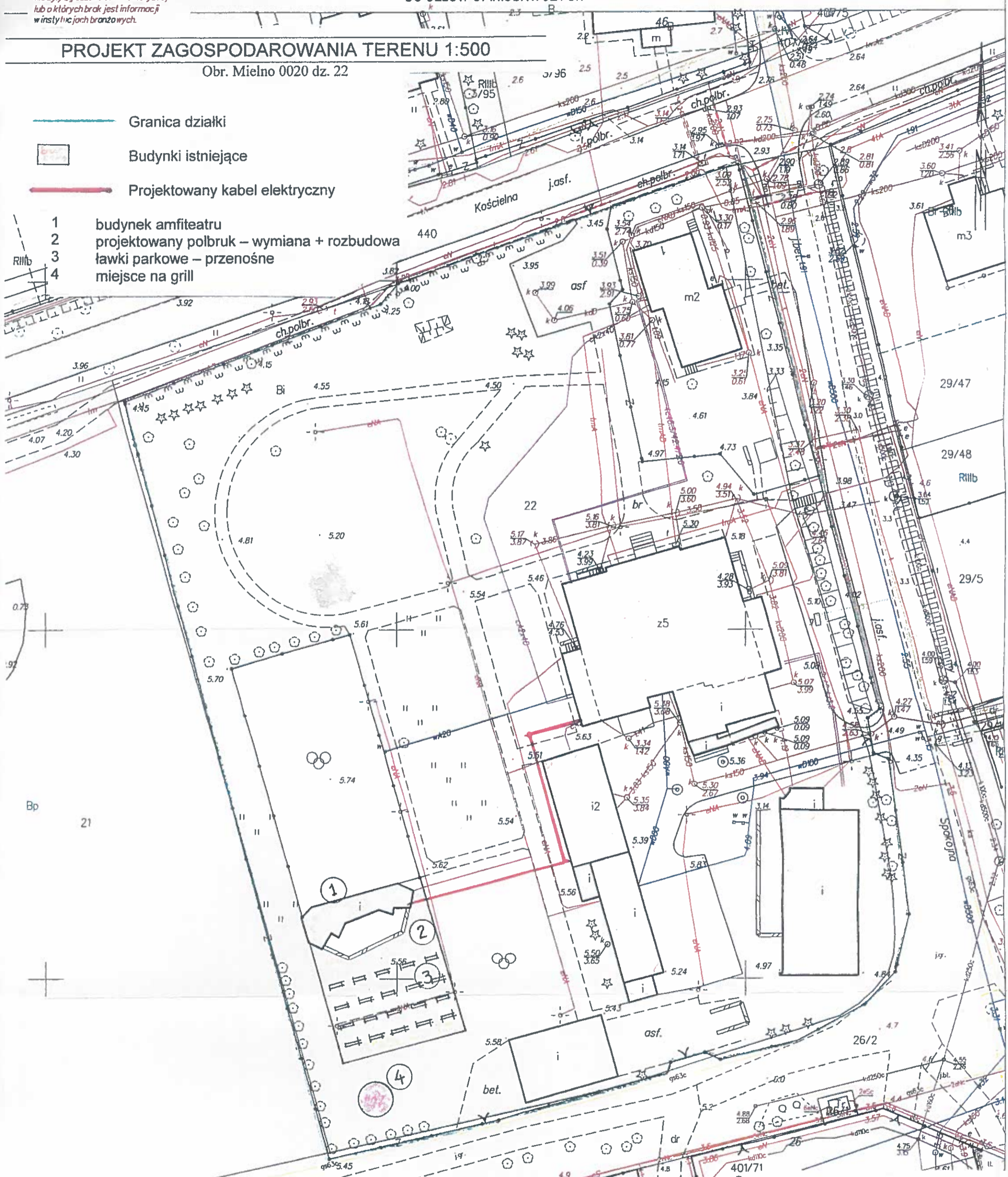
Niniejsza mapa nie może służyć do celów projektowych


PROJEKT ZAGOSPODAROWANIA TERENU 1:500

Obr. Mielno 0020 dz. 22

-  Granica działki
-  Budynki istniejące
-  Projektowany kabel elektryczny

- 1 budynek amfiteatru
- 2 projektowany polbruk – wymiana + rozbudowa
- 3 ławki parkowe – przenośne
- 4 miejsce na grill



OBIEKT	Dom Pomocy Społecznej w Mielnie Przebudowa amfiteatru letniego Obr. Mielno 0022 dz.22		Data Lipiec 2017
NAZWA RYSUNKU	PLAN ZAGOSPODAROWANIA DZIAŁKI		Skala 1:500
PROJEKTOWAŁ	Mgr inż arch ANDRZEJ GRUNWALD A/PB/8300/21981		

Poświadczą się zgodność niniejszej kopii z treścią materiału państwowego zasobu geodezyjnego i kartograficznego.	
Organ prowadzący państwowy zasób geodezyjny i kartograficzny	STAROSTA KOSZALINSKI
Nazwa materiału zasobu	Mapa zasadnicza
Identyfikator ewidencyjny materiału zasobu	P. 9209 2009 1126
Data wykonania kopii	2017.05.10
Imię, nazwisko i podpis osoby reprezentującej organ	Monika Bednarz 